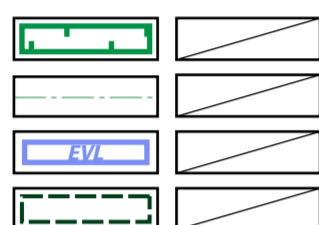


# KOORDINAČNÍ VÝKRES - ODŮVODNĚNÍ ÚP VRAŽKOV

M 1 : 5 000  
ČERVENEC 2013



## LIMITY VYUŽITÍ ÚZEMÍ (VYPLÝVAJÍCÍ Z PRÁVNÍCH PŘEDPISŮ A SPRÁVNÍCH ROZHODNUTÍ) A DALŠÍ OMEZENÍ VE VYUŽITÍ ÚZEMÍ



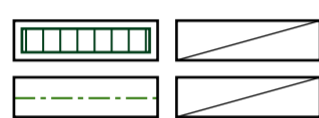
### ochrana přírody a krajiny, ÚSES

přírodní památka (PP)

OP přírodní památky (PP)

evropsky významná lokalita (EVL - NATURA 2000)

biochora



### ochrana lesa

lesy zvláštního určení

hranice 50 m od okraje lesa

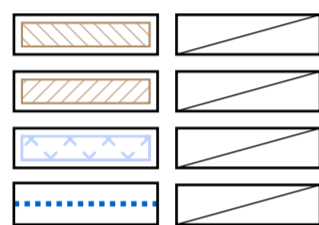
### ochrana ZPF

zemědělské půdy v I. stupni přednosti v ochraně ZPF

zemědělské půdy ve II. stupni přednosti v ochraně ZPF

investice v půdním fondu - odvodnění

hlavní meliorační zařízení (HMZ)



### ochrana podzemních a povrchových vod

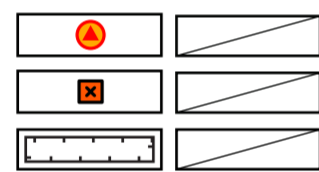
Řešené území je součástí CHOPAV Severočeská křída.

### ochrana staveb

objekt požární ochrany

území ekologických rizik

ochranné pásmo veřejného pohřebiště

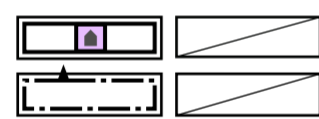


### ochrana památek

nemovitá kulturní památka

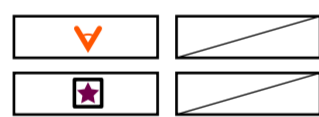
ochranné pásmo národní kulturní památky I. stupně

Zbývající část řešeného území je součástí OP národní kulturní památky II. stupně.



místo vyhlídky

místo historické události



### ochrana dopravní infrastruktury

železniční trať (regionální)

ochranné pásmo dráhy

dálnice

ochranné pásmo dálnice

silnice II. třídy

silnice III. třídy

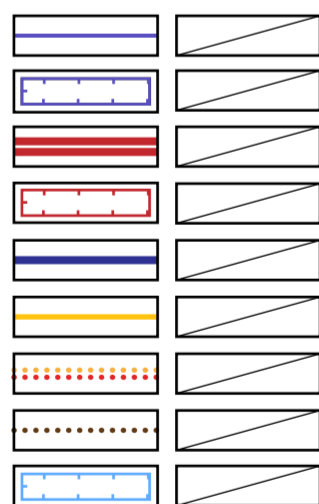
turistické stezky

hipostezky

OP vzletových a přiblížovacích drah (Letiště Roudnice)

(proti nebezpečným a klamavým světlům, vnější ornitologické)

OP vzletových a přiblížovacích prostorů (Letiště Roudnice)



### ochrana technické infrastruktury

vodovod pro veřejnou potřebu

technologický objekt stokové sítě (čerpací stanice)

stoky splaškové oddílné kanalizace

trafostanice

nadzemní vedení elektro VN 22 kV

ochranné pásmo nadzemního vedení elektro VN a trafostanice

technologický objekt plynovodu (regulační stanice VTL/STL, SKAO)

VTL plynovod

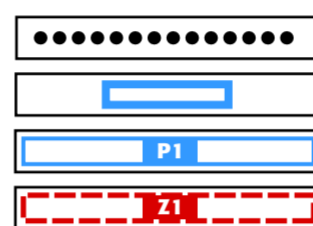
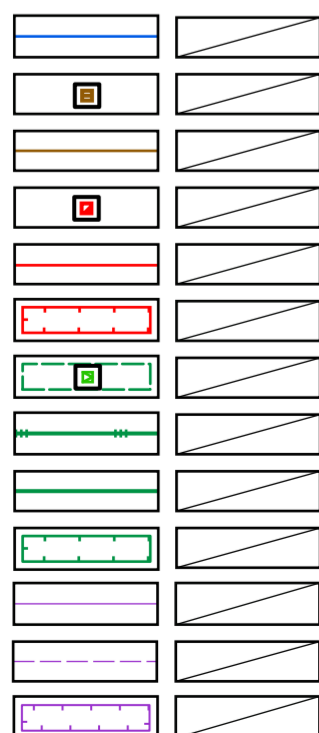
STL plynovod

bezpečnostní pásmo VTL plynovodu

telekomunikační kabel

radioreléové trasy veřejné komunikační sítě

OP trasy radioreléového spoje



### základní členění území

řešené území (Obec Vražkov, okres Litoměřice, Ústecký kraj)

hranice zastavěného území

plochy přestavby (P)

zastavitelná plochy (Z)

### urbanistická koncepce (plochy s rozdílným využitím)

plochy smíšené obytné - vesnické [SO.3]

plochy bydlení - vesnické rodinné domy [BL.2]

plochy občanského vybavení - veřejná vybavenost [OV]

plochy občanského vybavení - tělovýchova a sport [OS]

plochy výroby a skladování - drobná výroba a výrobní služby [VD]

plochy výroby a skladování - zemědělská a lesnická výroba [VZ]

plochy dopravní infrastruktury - silniční doprava [DS]

plochy dopravní infrastruktury - místní a účelové komunikace [DS.1]

plochy dopravní infrastruktury - drážní doprava [DZ]

plochy technické infrastruktury - energetika [TE]

plochy veřejných prostranství [P\*]

plochy sídelní zeleně - zeleň ostatní a specifická [ZX]

plochy přírodní [P]

plochy lesní [L]

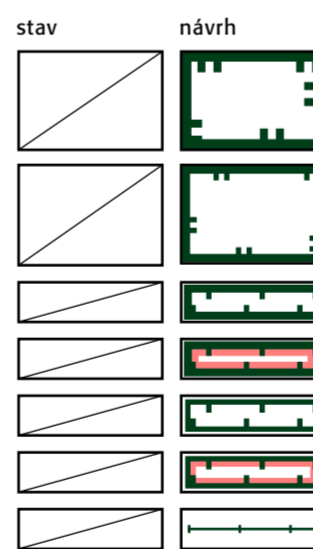
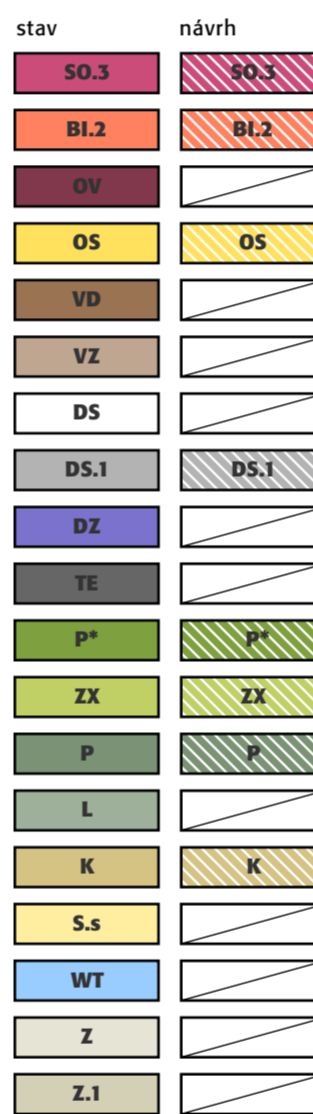
plochy krajinné zeleně [K]

plochy smíšené nezastavěného území - sportovní využití [S.s]

plochy vodní a vodohospodářské - vodní plochy a toky [WT]

plochy zemědělské [Z]

plochy zemědělské - související se zastavěným územím [Z.1]



### koncepce uspořádání krajiny - ÚSES a ochrana přírody

regionální biocentrum (RBC), funkční

regionální biokoridor (RBK), funkční

lokální biocentrum (LBC), funkční

lokální biocentrum (LBC), k založení nebo doplnění

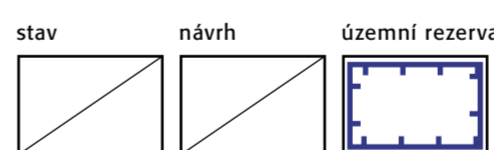
lokální biokoridor (LBK), funkční

lokální biokoridor (LBK), k založení nebo doplnění

interakční prvek (IP), funkční

### koncepce dopravní infrastruktury

koridor územní rezervy VRT-ZR1



### koncepce technické infrastruktury

zařízení na telekomunikační síti - základnová stanice (ZS)



### projektant

Ing. arch. Ladislav Bareš

5. května 61/1143

140 00 Praha 4

Pozn.: Ve výkresu nejsou vyznačeny evidovaná archeologická naleziště, stoky dešťové oddílné kanalizace, nadzemní části vedení NN a telekomunikačních kabelů. Dále nejsou zobrazena OP plynovodů a silnic II. a III. třídy. Jevy mimo řešené území jsou zobrazeny pouze v bezprostředním okolí.