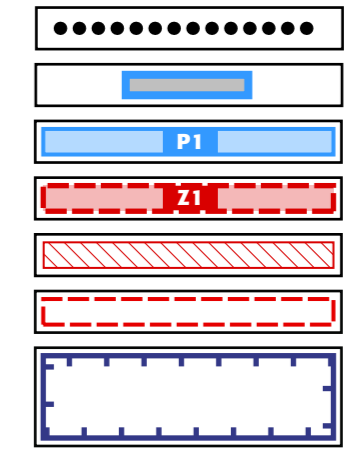
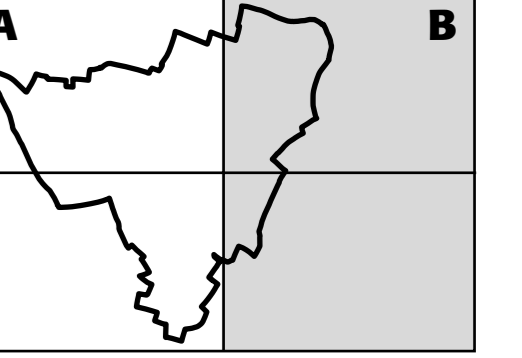
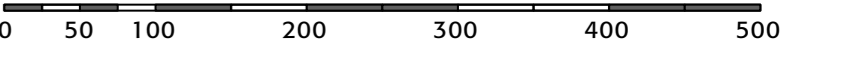



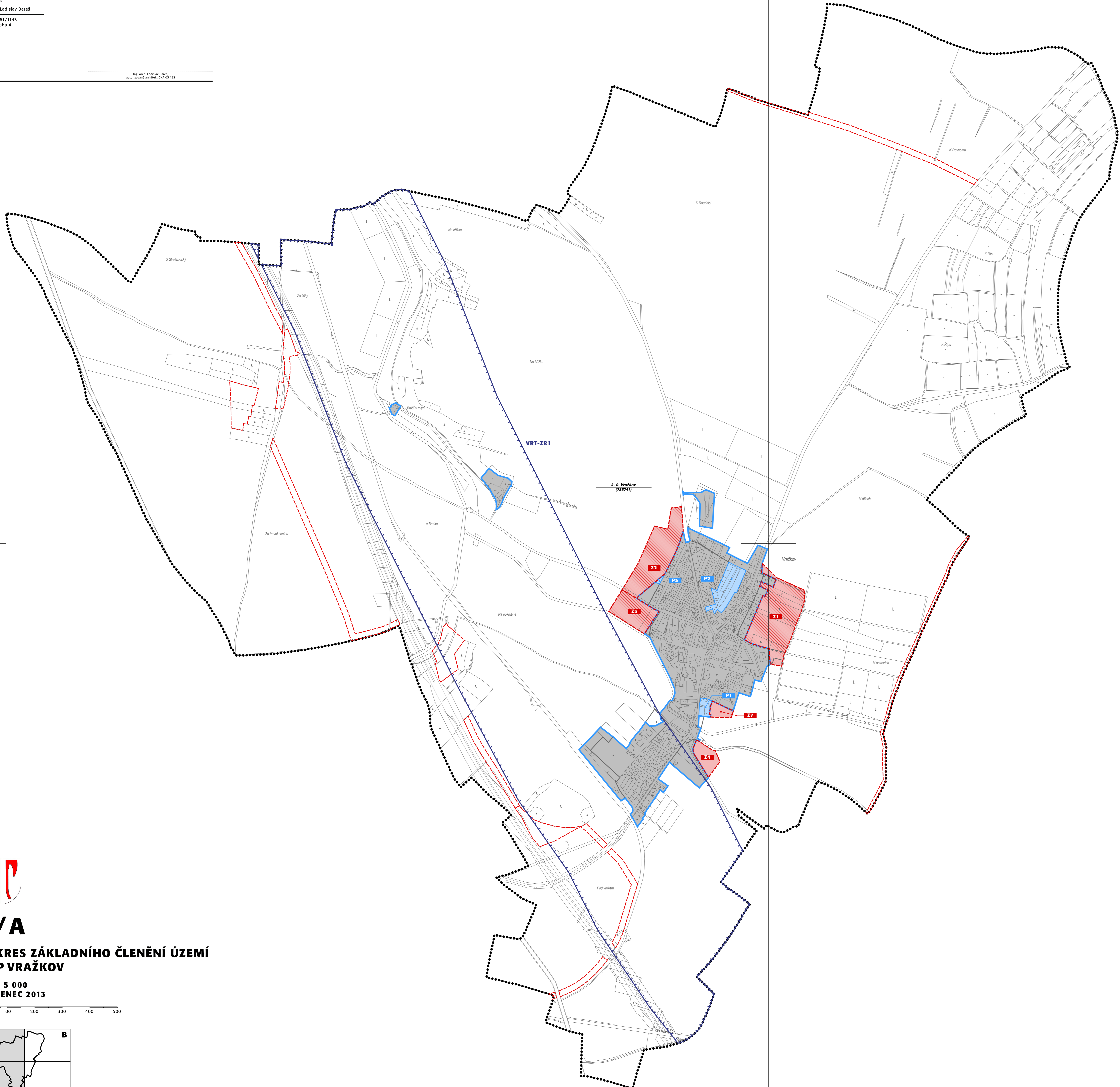
1/B

VÝKRES ZÁKLADNÍHO ČLENĚNÍ ÚZEMÍ
 - ÚP VRAŽKOV

M 1 : 5 000
 ČERVENEC 2013



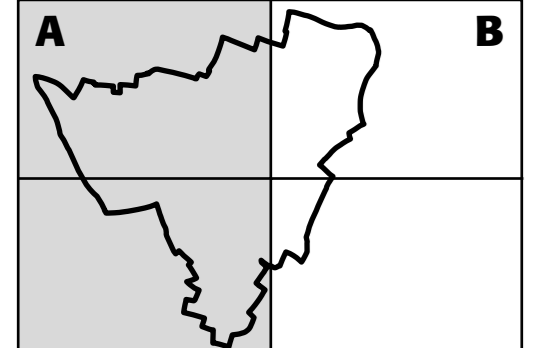
řešené území (Obec Vražkov, okres Litoměřice, Ústecký kraj)
 hranice zastavěného území
 plochy přestavby (P)
 zastavitelná plochy (Z)
 plochy s provedením změn jejich využití územní studií
 plochy opatření (změny nestavební povahy)
 koridor územní rezervy VRT-ZR1



1/A

VÝKRES ZÁKLADNÍHO ČLENĚNÍ ÚZEMÍ
 - ÚP VRAŽKOV

M 1 : 5 000
 ČERVENEC 2013



Záznam u účinnosti

správní orgán vydávající územní plán	Zastupitelstvo obce Vražkov rozhodnutí správního orgánu
oprávněná úřední osoba pořizovatele	Ing. Kamila Kloubská Úřad územního plánování Roudnice nad Labem, vedoucí oddělení

projektant
 Ing. arch. Ladislav Bareš
 5. května 61/1143
 140 00 Praha 4